



2º. Congreso Nacional de Manejo de Cuencas Hidrográficas

18 al 20 de Mayo 2011

Universidad Juárez Autónoma de Tabasco
México

Durante la última década se ha fortalecido y extendido el manejo integral de cuencas hidrográficas en México. Diversas instituciones gubernamentales, académicas y OSC's han encontrado en este instrumento un medio para resolver de manera concurrente diversos problemas ambientales, mejorando la calidad de vida de la población. El manejo de cuencas, como instrumento de gestión, adaptativo y participativo, requiere también de nuevas formas de organización y del trabajo colaborativo entre instituciones y entre los distintos actores

Objetivos

- Profundizar sobre el funcionamiento de la cuenca, como sistema, en términos de sus componentes y dinámica, considerando tanto los ecosistemas terrestres como los acuáticos.
- Identificar los mecanismos que posibilitan y promueven los procesos de cooperación y coordinación entre los actores para la implementación del manejo de cuencas
- Identificar instrumentos de compensación y valoración, que promuevan la planeación urbana en el enfoque de manejo de cuencas, ante el cambio climático

Organizadores

- Universidad Juárez Autónoma de Tabasco (División Académica de Ciencias Biológicas)
- Universidad Autónoma de Querétaro (Maestría en Gestión Integrada de Cuencas)
- Instituto Nacional de Ecología -Secretaría de Medio Ambiente y Recursos Naturales) (Dirección de Manejo Integral de Cuencas Hídricas)

Comité Organizador

Dr. Wilfrido Contreras Sánchez (DACB-UJAT)
Dra. Lilia Gama (DACB-UJAT)
Dr. Raúl Francisco Pineda López (MAGIC-UAQ)
Dra. Helena Cotler Avalos (INE-SEMARNAT)
Dr. Stephan Arriaga Weiss (DACB-UJAT)

Comité organizador local

Presidente: Dr. Adalberto Galindo Alcántara
Suplente: Dra. Lilia Ma. Gama Campillo
Secretaria: Dra. Eunice Pérez Sánchez
Suplente: MC. María Elena Macías Valadez
Tesorera: MC Arlette Hernández Franyutti
Suplente: Biol. María Leandra Salvadores Baledón

Comité Científico

Dra. Helena Cotler, INE
Dr. Raúl Pineda, UAQ
Dra. Lilia Ma. Gama, UJAT
Dr. Adalberto Galindo Alcántara, UJAT
Dra. Eunice Pérez Sánchez, UJAT
M.en C. Arturo Garrido, INE

Los Temas del Congreso

1. Dinámica de la cuenca

El manejo de cuencas requiere de una comprensión del territorio de la cuenca como un socio-ecosistema ello implica entender el papel de los componentes biofísicos, económicos y sociales y la forma de su funcionamiento integrado. Ante ello, varias aproximaciones son importantes, como el análisis de la integridad ecológica, los servicios ecosistémicos, la comprensión holística de las relaciones suelo-bosque-agua, el papel del impacto de las actividades antrópicas y la importancia de los ecosistemas acuáticos.

En esta mesa se esperan trabajos que aborden el análisis de la estructura y el funcionamiento de las cuencas en diferentes escalas (de unidad de escurrimiento a cuenca) y aporten elementos para la toma de decisiones del manejo de estos territorios.

2. Coordinación, cooperación y organización para el manejo de cuencas

El manejo integral del territorio de una cuenca requiere combinar acciones de manera estratégica para la consecución de un objetivo deseado, para lo cual es necesario la disposición de los actores, colectivos e individuales, para lograr un objetivo común. Estos principios pueden estar expresados en una estructura organizacional, que atendiendo las particularidades de cada cuenca, variará en su conformación, lineamientos y funciones. En este contexto, el plan de manejo funciona como un articulador de los intereses y objetivos consensuados.

En esta mesa se presentarán trabajos que describan la estructura organizacional, en términos de su conformación, funcionamiento y colaboración, así como el establecimiento de los planes de manejo, con la finalidad de discutir los diferentes mecanismos que están permitiendo la coordinación y cooperación entre los principales actores.

3. Evaluación y monitoreo

Las acciones de evaluación ambiental, social e institucional y el monitoreo son fundamentales para la continuidad del manejo de cuencas, ya que permiten el fortalecimiento de la transparencia del proceso y sirven como medio para fortificar el capital social, mediante la comunicación, la construcción de relaciones de confianza y la resolución de conflictos. A partir del conocimiento de la línea base de las condiciones de la cuenca, las acciones de monitoreo incorporarán el factor adaptativo en el manejo de cuencas.

En esta mesa se presentarán ponencias relacionadas con los indicadores, la metodología y las experiencias relacionadas con la evaluación y el monitoreo del manejo de cuenca.

4. Métodos participativos, enfoque de género, planeación participativa

El manejo de las cuencas, con una perspectiva integradora, requiere de la participación activa y comprometida de los actores sociales, gubernamentales y académicos que inciden en su territorio. El proceso de gestión participativa en el manejo de cuencas tiene un sinnúmero de experiencias que es necesario intercambiar para promover procesos cada vez más sensibles hacia las necesidades de la población y que permitan solucionar los conflictos que involucran a los actores que viven en la cuenca o bien la coordinación que debiera existir entre las dependencias que intervienen en estos territorios.

En esta mesa se esperan ponencias que muestren procesos innovadores que permitan mejorar los procesos participativos para la planeación y la toma de decisiones en el manejo de cuencas y microcuencas.

5. Incorporación de la problemática urbana en el manejo de cuencas

Desde décadas recientes es clara la concentración de la población mexicana en ciudades grandes y medias, con tendencia a su crecimiento. Las ciudades constituyen polos consumidoras de bienes y servicios ambientales que se originan fuera de su contexto territorial, al mismo tiempo son grandes generadoras de externalidades negativas (aguas residuales y residuos sólidos) que impactan más allá de su ámbito. Estas características ameritan su incorporación activa a los planes de manejo de cuencas.

En esta mesa se presentarán estudios que muestren los diferentes medios para incorporar la problemática urbana en los manejos de cuencas, tanto en términos económicos (pagos por servicio ambiental), como mediante acciones precisas.

6. Manejo de cuencas y cambio climático

El cambio climático está alterando las condiciones hidro-ecológicas de las cuencas, a través de cambios en precipitación, caudales o picos de inundación que están impactando ecosistemas y actividades productivas, aumentando riesgos y desastres sociales. El manejo adaptativo en cuencas constituye podría ser un instrumento para incrementar resiliencia de ecosistemas, al tiempo que se favorece su adaptación y se promueve la mitigación de gases efecto invernadero.

En esta mesa se presentarán estudios que consideren nuevos enfoques de adaptación en manejo de cuencas ante el cambio climático

El Programa

El Congreso se desarrollará a partir de cuatro actividades centrales:

- Conferencias invitadas,
- Trabajos libres: ponencias o carteles
- Mesas de discusión

Horario	Miércoles 23	Jueves 24	Viernes 25
8:00-9:00	Inscripciones	Inscripciones	
9:00-10:00	Inscripciones	Conferencia	Conferencia
10:00-11:00	Inauguración	Trabajos libres	Trabajos libres
11:00-12:00	Conferencia	Trabajos libres	Trabajos libres
12:00-13:00	Trabajos Libres	Trabajos libres	Trabajos libres
13:00-14:00	Trabajos libres	Carteles	Mesa de Discusión
14:00-15:00			Ceremonia de Clausura
15:00-16:00			
16:00-17:00	Carteles	Trabajos libres	
17:00-18:00	Trabajos libres	Trabajos libres	
18:00-19:00	Trabajos libres	Trabajos libres	
19:00-20:00	Mesa de discusión	Mesa de Discusión	

Actividades

Conferencias magistrales

Conferencias presentadas por invitación a expertos nacionales e internacionales en los temas principales del congreso. Estas conferencias se dictarán en las sesiones matutinas del congreso.

Exposición oral de trabajos libres

Estos trabajos serán presentados por los asistentes al congreso que habiendo enviado sus artículos, hayan sido aceptados por un comité revisor para ser expuestos y publicados en las memorias. Contarán con 15 minutos de exposición y 5 de preguntas. La exposición deberá hacerse con una presentación de diapositivas en Power Point o PDF.

Exposición en cartel de trabajos libres

Estos trabajos también deben ser aceptados por el comité revisor para ser expuestos en cartel libre, se debe considerar un tamaño de 90 cm de ancho por 100 cm de largo y orientarse verticalmente. Serán organizados en sesiones donde los responsables deberán permanecer junto a su cartel por espacio de una hora para la interacción con los demás asistentes.

Mesas de discusión

Se han programado tres mesas de discusión, en forma de paneles, centrados en los siguientes temas:

1. Experiencias sobre mecanismos financieros para la sostenibilidad de cuencas

Organizadores:

Fondo Mexicano para la Conservación de la Naturaleza, Comisión Nacional Forestal, Comisión Nacional del Agua, Instituto Nacional de Ecología, The Nature Conservancy

2. Manejo comunitario del agua

Organizador: Grupo de Estudios Ambientales A.C.

3. Planeación por cuencas ¿alternativa para Tabasco?

Organizadores: UJAT, INE, UAQ

Actividad adicional

Informe de actividades y elección de nueva mesa directiva de la Red Mexicana de Manejo de Cuencas

Reuniones informales

Se van a apoyar y sistematizar reuniones pequeñas e informales de trabajo que permitan la creación de grupos de acción e investigación.

Los Participantes

Inscripción y participación

Para participar en el congreso como ponente se podrán enviar dos trabajos como máximo como autor principal con base en las instrucciones que se anexan a continuación, los que deben enviarse **junto** con el formulario de inscripción. Si sólo desea asistir, se deberá llenar el formulario de inscripción.

IMPORTANTE

La fecha límite para envío del o los trabajos será el día 31 de Marzo y deberá ser enviado por correo electrónico a: cuencas@ine.gob.mx

Si el resumen es aceptado en modalidad de ponencia oral se deberá proceder a pagar la cuota de inscripción correspondiente **antes del 6 de Mayo** para ser considerado en el programa final

Instrucciones para escritura del trabajo

1. Procesador de palabra WORD
2. Títulos, en letra *Times new roman* **negrita** mayúsculas de 14 puntos.
3. Nombre del autor (es), la adscripción y correo electrónico en letra *times new roman*, itálica normal de 12 puntos, interlineado a espacio sencillo.
4. El cuerpo de resumen en letra arial normal de 10 puntos, interlineado a espacio sencillo, no mas de 200 palabras. Anexar cuatro palabras clave
5. El cuerpo del artículo en letra *times news roman* normal de 12 puntos, a dos columnas y espacio sencillo.
6. Referencias en letra *times news roman* normal de 10 puntos, interlineado a espacio sencillo.
7. Márgenes: Interior de 2.0 cm; por lado
8. Límite del artículo: 6 páginas

9. Las figuras (mapas, fotografías y esquemas) deberán tener un pie de figura y numerarse en arábigos consecutivamente, pueden o no ajustarse al formato de la doble columna.
10. Los cuadros con formato simple con líneas en el renglón de encabezados y al final del último renglón, deben tener un encabezado con numerales romanos pueden o no ajustarse al formato de la doble columna

Otras formas de presentación pueden incluir carteles, videos y demostraciones prácticas, sin embargo deberán presentar un resumen de una cuartilla siguiendo las especificaciones anteriores.

Presentaciones de videos

Se darán las facilidades para proyecciones de videos que muestren experiencias de manejos de cuencas y temas similares de max. 30 minutos. Las propuestas deben ser enviadas al Dr. Adalberto Galindo aga2003a@hotmail.com

Premiación a mejor cartel por sesión

El comité organizador premiará el mejor cartel de cada sesión, considerando claridad de presentación y de diseño.

FORMATO DE REGISTRO PARA EL CONGRESO

No. de Registro
RESUMEN

--

Fecha de
recepción

--

Título del trabajo

--

ORAL () CARTEL () VIDEO () DEMOSTRACIÓN () OTRA () ESPECIFICAR

Marque el tema para el cual desea presentar su trabajo (sólo un tema)

	Dinámica de la cuenca	Evaluación y Monitoreo	
	Coordinación, organización para el manejo de cuencas	Métodos participativos, enfoque de género, planeación participativa	
	Incorporación de la problemática urbana en el manejo de cuencas	Manejo de cuencas y cambio climático	

Nombre completo del (los) autor (res) (Nombres correctos para constancia en orden por autor y coautores)		
NOMBRE	APELLIDO PATERNO	APELLIDO MATERNO

Institución:	Departamento o facultad:

Puede agregar filas para recabar las adscripciones de los autores

Tel. Particular	Tel. Oficina	Correo electrónico

+ clave de país (clave regional) número local

Este formato debidamente llenado debe ser enviado a cuencas@ine.gob.mx junto con el resumen correspondiente

Costos y Formas de pago

El costo cubre la inscripción al congreso y la reunión, papelería, coffe breaks, diploma y cocktail de bienvenida

Participantes	antes del 6 de Mayo	después del 30 de septiembre
Asistentes	200	250
Profesionales ponentes	600	750
Estudiantes* ponentes	300	350

* deberán acreditar mediante carta original de su institución o credencial vigente su estatus como estudiante

Formas de pago

Pago a cuenta bancaria:

Nombre de la cuenta: Universidad Juárez Autónoma de Tabasco

Banco: Bancomer

N° de cuenta: 01311324705

Pago Interbancario:

CLABE Interbancaria: 012790001313247051

IMPORTANTE

La ficha de pago se deberá enviar a cuencas@ine.gob.mx

Durante el Congreso se otorgará factura a cambio de la ficha de depósito

Contacto:

Dra. Helena Cotler Avalos (INE-SEMARNAT)

cuencas@ine.gob.mx

Sede División Académica de Ciencias Biológicas

El evento se llevará a cabo en las instalaciones de la División Académica de Ciencias Biológicas (DAC-BIOL) de la Universidad Juárez Autónoma de Tabasco. La dirección de la DAC-BIOL es carretera a Cárdenas Km. 0.5, entronque con Bosques de Saloya. Informes en el link de la página de la ujat <http://www.ujat.mx/interior.aspx?ID=45>, <http://www.ujat.mx/interior.aspx?ID=16> o al teléfono de la DACBIOL (01993) 37-96-11.



Entrada de las oficinas directivas de la División Académica de Ciencias Biológicas.



Imagen panorámica de las oficinas, laboratorios y unidad de manejo de vida silvestre de la División Académica de Ciencias Biológicas.

Información a considerar para su viaje a Villahermosa, Tabasco

Villahermosa se encuentra en la región de la Costa del Golfo, al sureste de la República Mexicana, presenta un clima cálido húmedo con lluvias todo el año, las temperaturas promedio que se tienen pronosticadas para el mes de noviembre son, la mínima de 19° C y máxima de 30°C, se pronostican 0.04 mm de precipitación pluvial en promedio para este mes.

Conocida como la "Esmeralda del Sureste", es ciudad cosmopolita y marco para congresos y convenciones, cuenta con los mejores centros comerciales, de entretenimiento y servicios del sureste. Esta ciudad armoniza modernidad y riqueza cultural con una gran variedad de atractivos turísticos: parques, como el Tomás Garrido Canabal de gran belleza y el Parque - Museo de La Venta con su interesante espectáculo de Luz y Sonido; museos, como el de Historia de Tabasco; e importantes puntos de diversión como el Centro de entretenimiento y negocios del malecón con una gran variedad de restaurantes, bares y discotecas; o bien como el complejo **Tabasco 2000**, la zona más nueva de la ciudad, donde se hallan los principales edificios administrativos: el Palacio Municipal y el Centro Administrativo de Gobierno, así como un Planetario y el centro comercial Galerías Tabasco.

Cuenta con gran variedad de escenarios naturales, desarrollos ecoturísticos y refugios naturales que ofrecen grandes oportunidades para el turismo de aventura; la tercera parte de agua dulce del país está en los ríos, lagunas y pantanos del estado.

¿Cómo llegar a Villahermosa?

Localizada a 863 kilómetros de la ciudad de México, la ciudad de Villahermosa, bautizada como "La Esmeralda del Sureste", cuenta con un aeropuerto internacional y una red vial que la conecta con las principales ciudades del país, así como con Guatemala.

Llegar a esta hermosa ciudad es muy sencillo, vía aérea se puede arribar a través del Aeropuerto Internacional Capitán Carlos A. Rovirosa, que se encuentra localizado a tan solo 15 kilómetros de Villahermosa.

En este aeropuerto se reciben 300 vuelos semanales procedentes de las principales ciudades de México entre las que destacan el DF, Veracruz, Oaxaca, Tuxtla Gutiérrez, Mérida, Cancún y Puebla.

Asimismo turistas internacionales arriban a esta bella ciudad procedentes principalmente de Houston, Texas y La Habana, aunque visitantes de este último destino son menos frecuentes.

Por otro lado, la vía terrestre también resulta una opción viable para las personas que deseen adentrarse a la majestuosidad de Villahermosa ya que casi todos los caminos conducen a esta ciudad.

Los más de 8,000 kilómetros de carretera, entre federales, estatales y municipales con los que cuenta la red camionera de Tabasco, hacen de este estado uno de los mejores del país cuanto a infraestructura vial.









Cotización de algunas líneas de autobús con destino a Villahermosa, Tabasco (con fecha de cotización de agosto de 2010).













<i>Línea de autobús</i>	<i>Origen</i>	<i>Precio</i>	<i>Tiempo estimado</i>
<i>ADO</i>	<i>México Tapo</i>	<i>\$762</i>	<i>10 a 12 horas</i>
<i>GL</i>		<i>\$918</i>	
<i>Platino</i>		<i>\$1,232</i>	
<i>ADO u OCC</i>	<i>Campeche, Campeche</i>	<i>\$312</i>	<i>5 a 6:30 horas</i>
<i>GL</i>		<i>\$378</i>	
<i>Platino</i>		<i>\$474</i>	
<i>ADO</i>	<i>Cancún, Quintana Roo</i>	<i>\$642</i>	<i>12 a 13:30 horas</i>
<i>GL</i>		<i>\$772</i>	
<i>Platino</i>		<i>\$1,078</i>	
<i>ADO</i>	<i>Ciudad del Carmen, Campeche</i>	<i>\$136</i>	<i>3 horas</i>
<i>GL</i>		<i>\$156</i>	
<i>Platino</i>		<i>\$204</i>	
<i>ADO</i>	<i>Mérida, Yucatán</i>	<i>\$446</i>	<i>8 a 9 horas</i>
<i>GL</i>		<i>\$532</i>	
<i>Platino</i>		<i>\$820</i>	
<i>ADO</i>	<i>Puebla, Puebla</i>	<i>\$592</i>	<i>8 a 9 horas</i>
<i>GL</i>		<i>\$712</i>	
<i>Platino</i>		<i>\$968</i>	
<i>ADO</i>	<i>Oaxaca, Oaxaca</i>	<i>\$502</i>	<i>12 a 13 horas</i>
<i>ADO</i>	<i>Tampico, Tamaulipas</i>	<i>\$792</i>	<i>15 a 16 horas</i>
<i>ADO</i>	<i>Veracruz, Veracruz</i>	<i>\$384</i>	<i>6 a 8 horas</i>
<i>GL</i>		<i>\$438</i>	
<i>Platino</i>		<i>\$588</i>	

Cotización de algunas aerolíneas con destino a Villahermosa, Tabasco (con fecha de cotización de agosto de 2010).

<i>Aerolínea</i>	<i>Origen</i>	<i>Precio m.n. (vuelo redondo c/iva)</i>
<i>Aeroméxico</i>	<i>Guadalajara, Jalisco</i>	<i>\$6,450.00</i>
	<i>La Paz, Baja California</i>	<i>\$7,711.84</i>
	<i>Oaxaca, Oaxaca</i>	<i>\$6,521</i>
	<i>Mazatlán, Sinaloa</i>	<i>\$6,822.19</i>
		<i>\$4,772.27</i>
	<i>Mérida, Yucatán</i>	
	<i>Acapulco, Guerrero</i>	<i>\$6,311.34</i>
	<i>Aguascalientes, Aguascalientes</i>	<i>\$7,337.78</i>
	<i>Cancún, Quintana Roo</i>	<i>\$6,394.63</i>
	<i>Chihuahua</i>	<i>\$7,593.14</i>
	<i>Culiacán, Sinaloa</i>	<i>\$8,036.88</i>
	<i>Zacatecas, Zacatecas</i>	<i>\$6,839.08</i>
	<i>Veracruz, Veracruz</i>	<i>\$3,985.11</i>
<i>Nuevo Laredo</i>	<i>\$8,113.23</i>	

Alojamiento

 <p>Foto no disponible</p>	<p>Plaza Independencia ★★★★★ Calle Independencia, Colonia Centro 123 Reservas al (55) 1084-0476 Further information about this hotel will be available shortly ver más</p>	<p>7 puntos  3 opiniones</p>	<p>Habitación x noche \$ 441 Hasta en 3 pagos! comprar guardar</p>
 <p>más fotos</p>	<p>Howard Johnson Hotel Villaherm... ★★★★★ Calle Aldama No.404 Centro ver en mapa Reservas al (55) 1084-0476 Este hotel, renovado en 2006, tiene 100 habitaciones, 5 de ellas suites júnior, 1 suite y 1 adaptada para personas minusválidas. Tiene a su disposición un vestíbulo climatizado, recepción abierta 24 horas con caja fuerte, servicio de cambio de divisa, guardarropa y ascensor. Adem...ver más</p>	<p>6 puntos  7 opiniones</p>	<p>Habitación x noche \$ 492 Hasta en 3 pagos! comprar guardar</p>
 <p>más fotos</p>	<p>HOTEL BAEZ CARRIZAL ★★★★★ Av Ruiz Cortines 1802 - Col Atasta ver en mapa Reservas al (55) 1084-0476 Hotel climatizado, que dispone de 72 habitaciones, ideal tanto para estancias de negocios como visitas a la ciudad. De estructura moderna, cuenta con un vestíbulo, recepción 24 horas, caja fuerte, guardarropa, ascensores, centro de negocios, acceso a Internet, alquiler de video j...ver más</p>	<p>7 puntos  3 opiniones</p>	<p>Habitación x noche \$ 567 Hasta en 3 pagos! comprar guardar</p>
 <p>más fotos</p>	<p>MiraFlores ★★★★★ Reforma Col. Centro 304 ver en mapa Reservas al (55) 1084-0476 Este hotel completamente climatizado cuenta con un total de 76 alojamientos repartidos por 6 pisos. Entre las instalaciones ofrecidas se incluye recepción 24 horas, caja fuerte, guardarropa, ascensor, restaurante, bar, cafetería, conexión a Internet, peluquería, sala funcional pa...ver más</p>	<p>7 puntos  4 opiniones</p>	<p>Habitación x noche \$ 630 Hasta en 3 pagos! comprar guardar</p>

 Foto no disponible	<p>Tabasco Inn ★★★★★ Jose Pages Llargo No 150, Col Arboledas TABASCO ver en mapa Reservas al (55) 1084-0476</p> <p>Hotel de arquitectura moderna, dispone de 102 amplias habitaciones. Cuenta con alberca, restaurante y bar, servicio a habitación, lavandería, tintorería, centro de negocios (copiadora, impresora, fax y computadora), 5 salones de juntas y banquetes, acceso a Internet, tabaquería, ...ver más</p>	<p>7 puntos  7 opiniones</p>	<p>Habitación x noche \$ 681</p> <p>Hasta en 3 pagos! comprar guardar</p>
 más fotos	<p>OLMECAPLAZA HOTEL ★★★★★ AV FRANCISCO I MADERO 418 - MEXICO ver en mapa Reservas al (55) 1084-0476</p> <p>En Plaza Olmeca Villahermosa nos preocupamos por usted y para que su estancia sea agradable contamos con 152 habitaciones totalmente nuevas y diseñadas para cubrir sus necesidades durante sus viajes de placer o negocio. El nuevo concepto del Hotel OlmecaPlaza, Servicio Ejecutivo ...ver más</p>	<p>5 puntos  7 opiniones</p>	<p>Habitación x noche \$ 731</p> <p>Pague en el hotel comprar guardar</p>
 más fotos	<p>Best Western Maya Tabasco ★★★★★ Avenue A Ruiz Cortinez 907 ver en mapa Reservas al (55) 1084-0476</p> <p>El hotel fue completamente restaurado en el año 2001. Tiene cinco plantas y un total de 57 habitaciones individuales, 79 dobles y 3 Junior Suites. Ade...ver más</p> <p>¡Descuentos de verano! Ahorra un 40%</p>	<p>5 puntos  16 opiniones</p>	<p>Habitación x noche \$ 1,260 \$ 756</p> <p>comprar guardar</p>
 más fotos	<p>Best Western Madan ★★★★★ Francisco I Madero No. 408, Col. Centro ver en mapa Reservas al (55) 1084-0476</p> <p>Best Western Madan, es un hotel con categoría de 3 estrellas, cuenta con 30 años de tradición en el corazón del centro histórico. Se encuentra ubicado en la zona luz del centro de la ciudad, su cercanía a los múltiples comercios, oficinas gubernamentales y museos lo convierten en...ver más</p>	<p>7 puntos  8 opiniones</p>	<p>Habitación x noche \$ 769</p> <p>Pague en el hotel comprar guardar</p>
 más fotos	<p>Quality Inn Villahermosa Cenca... ★★★★★ Juarez #105 Linda Vista ver en mapa Reservas al (55) 1084-0476</p> <p>El Hotel Quality Inn Villahermosa Cencali cuenta con una excelente ubicación dentro de la zona de negocios y las principales atracciones turísticas de la ciudad. Nuestro hotel esta rodeado de hermosos jardines a la orilla de la Laguna de las Ilusiones Para sus negocios estamos...ver más</p>	<p>7 puntos  6 opiniones</p>	<p>Habitación x noche \$ 870</p> <p>Hasta en 3 pagos! comprar guardar</p>
 más fotos	<p>Hilton Villahermosa & Conferen... ★★★★★ Adolfo Ruiz Cortines Ote. km.12.8 ver en mapa Reservas al (55) 1084-0476</p> <p>Este moderno hotel fue inaugurado en 2005 y cuenta con 3 plantas en las que se distribuyen 220 habitaciones, de las cuales 7 son suites y 1 está acondicionada para personas con discapacidades. Pone a su disposición una preciosa terraza y un vestíbulo de entrada con ascensores, do...ver más</p>	<p>7 puntos  13 opiniones</p>	<p>Habitación x noche \$ 958</p> <p>Hasta en 3 pagos! comprar guardar</p>



[más fotos](#)

Camino Real Villahermosa ★★★★★

Prol. Paseo Tabasco No. 1407, Col. Tabasco 2000 [ver en mapa](#)

Reservas al (55) 1084-0476

Camino Real Villahermosa es uno de los edificios que sobresalen dentro de la ciudad, consta de una torre de 11 pisos, de construcción con acabados modernistas, rodeado de extensas áreas verdes y una gran alberca, que simulan, el hábitat de la Esmeralda del Sureste, Villahermosa...[ver más](#)

7 puntos
 11 opiniones

Habitación x noche
\$ 958

Hasta en 3 pagos!

[comprar](#)
[guardar](#)



[más fotos](#)

HOLIDAY INN EXPRESS VILLAHERMO...

PERIFERICO CARLOS PELLICER: 4000,P, VILLAHERMOSA, 86035 [ver en mapa](#)

Reservas al (55) 1084-0476

Este moderno hotel de estilo minimalista, renovado en el 2005, dispone de 88 habitaciones distribuidas en 4 plantas. Cuenta con restaurante y bar, Internet en áreas comunes, 6 salas de juntas y 2 salones de capacidad max. 200 personas, servicios secretariales, centro de negocios ...[ver más](#)

6 puntos
 5 opiniones

Habitación x noche
\$ 995

[comprar](#)
[guardar](#)



[más fotos](#)

Hotel Viva Villahermosa ★★★★★

Av. Ruíz Cortines y Paseo Tabasco S/N [ver en mapa](#)

Reservas al (55) 1084-0476

En el corazón de la zona hotelera de la ciudad de Villahermosa se encuentra este tradicional hotel que brinda a huéspedes y visitantes todas las ventajas del Tabasco moderno. El Hotel Viva se ha caracterizado durante 27 años por la comodidad de sus instalaciones y la calidad de s...[ver más](#)

6 puntos
 9 opiniones

Habitación x noche
\$ 995

Hasta en 3 pagos!
[comprar](#)
[guardar](#)



[más fotos](#)

Crowne Plaza Villahermosa ★★★★★

PASEO USUMACINTA 1708, TABASCO, VILLAHERMOSA, 86035 [ver en mapa](#)

Reservas al (55) 1084-0476

El hotel está idealmente ubicado en la zona más exclusiva de Villahermosa, cerca del centro de convenciones, el área de ferias y exhibiciones y la zona financiera, donde se encuentran los corporativos más importantes de la ciudad. Asimismo, se encuentra cerca de museos, parques y...[ver más](#)

8 puntos
 5 opiniones

Habitación x noche
\$ 1.058

Hasta en 3 pagos!
[comprar](#)
[guardar](#)



[más fotos](#)

Fiesta Inn Villahermosa ★★★★★

PASEO LA CHOCA 107, FRACC. TABASCO 2000 [ver en mapa](#)

Reservas al (55) 1084-0476

En Fiesta Inn Villahermosa todas nuestras actividades están orientadas a satisfacer las necesidades de los viajeros de negocios y de placer. Conscientes del gran esfuerzo que le exige su negocio, le brindamos una amplia gama de servicios para que usted disponga de todo lo necesar...[ver más](#)

8 puntos
 1 opiniones

Habitación x noche
\$ 1.222

[comprar](#)
[guardar](#)



[más fotos](#)

Hyatt Regency Villahermosa ★★★★★

JUAREZ 106 [ver en mapa](#)

Reservas al (55) 1084-0476

Este hotel, restaurado en el año 2008, está climatizado y dispone de un total de 207 habitaciones repartidas en nueve plantas. En el imponente hall de entrada hay un ascensor, un área de recepción y varias tiendas. Cuenta con tres bares, dos restaurantes a la carta climatizados y...[ver más](#)

7 puntos
 12 opiniones

Habitación x noche
\$ 1.247

Hasta en 3 pagos!
[comprar](#)
[guardar](#)



[más fotos](#)

Quinta Real Villahermosa ★★★★★

Paseo Usumacinta No 1402 [ver en mapa](#)

Reservas al (55) 1084-0476

Icono de la mejor zona de la capital tabasqueña, Quinta Real Villahermosa fue concebido para brindar una experiencia muy especial en materia de hospitalidad. Con el perfil clásico de una de las grandes haciendas de la época neoclásica y los atributos distintivos de la marca, cons...[ver más](#)

8 puntos
 9 opiniones

Habitación x noche
\$ 1.474

Hasta en 3 pagos!
[comprar](#)
[guardar](#)

Contacto:

Dra. Helena Cotler Avalos (INE-SEMARNAT)

cuencas@ine.gob.mx