



# COMUNIDAD DE REGANTES

*Historia y Gestión del agua*


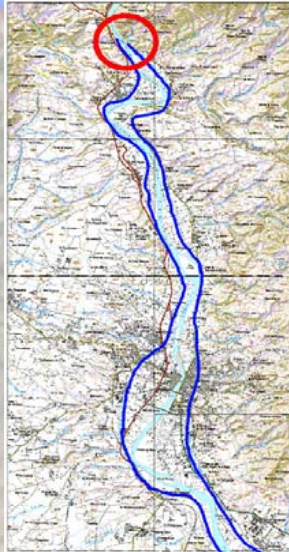


**Manuel Masiá Marsá**  
**Presidente de la C.G.R.C.D.E.**





# COMUNIDAD GENERAL DE REGANTES DEL CANAL DE LA DERECHA DEL EBRO



**Punto de partida: El Azud de Xerta**



## COMUNIDAD GENERAL DE REGANTES DEL CANAL DE LA DERECHA DEL EBRO



Inicio Canal de la Derecha del Ebro

Inicio Canal de la Izquierda del Ebro





## COMUNIDAD GENERAL DE REGANTES DEL CANAL DE LA DERECHA DEL EBRO



Abastecimiento de 800 Has.



Canal de Alimentación



## COMUNITAT GENERAL DE REGANTS DEL CANAL DE LA DRETA DE L'EBRE



**Fundada inicialmente en 1861,  
como Sindicato de Riegos del Delta**

**Concesión de 27,64 m<sup>3</sup>/s. en 1997**

**5.000 regantes**

**14.992 Has. de superficie de regadío**





## Problemática de los canales antes de construir los embalses **Acumulación de limos en las soleras y compuertas de los canales**





## Problemática de los canales después de construir los embalses Destimbes de los laterales





## COMUNIDAD GENERAL DE REGANTES DEL CANAL DE LA DERECHA DEL EBRO



### REPERTORIO CRONOLÓGICO DE LEGISLACIÓN

**LEY 18/1981**

**El Ministerio de Obras Públicas y Urbanismo, a través de la Confederación Hidrográfica del Ebro, redactará y ejecutará el plan de obras de acondicionamiento y mejora de la infraestructura hidráulica del delta del Ebro, que permita una mayor eficacia en la distribución del agua y en su aprovechamiento agrícola, recuperando las pérdidas que en la actualidad se producen en dicha zona.**

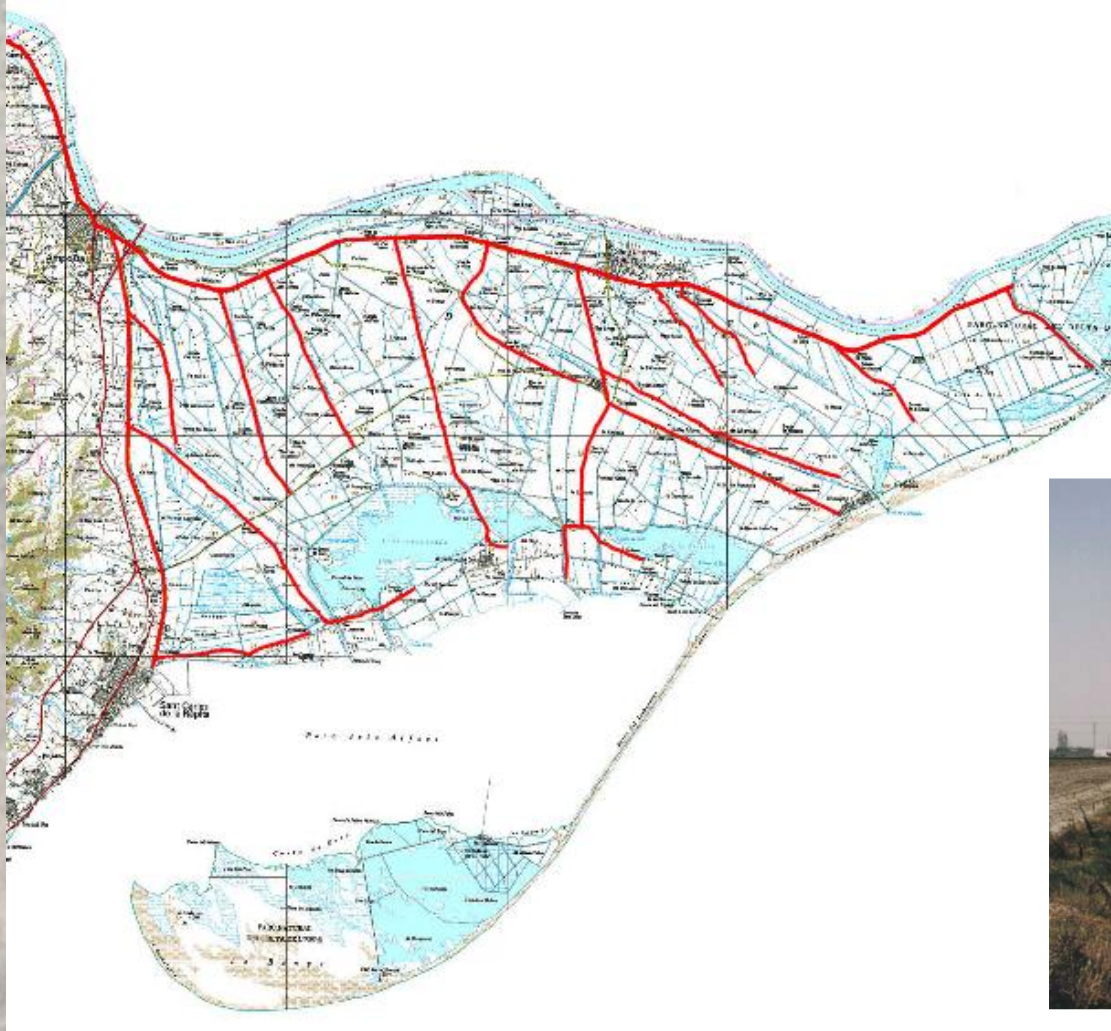




# COMUNIDAD GENERAL DE REGANTES DEL CANAL DE LA DERECHA DEL EBRO

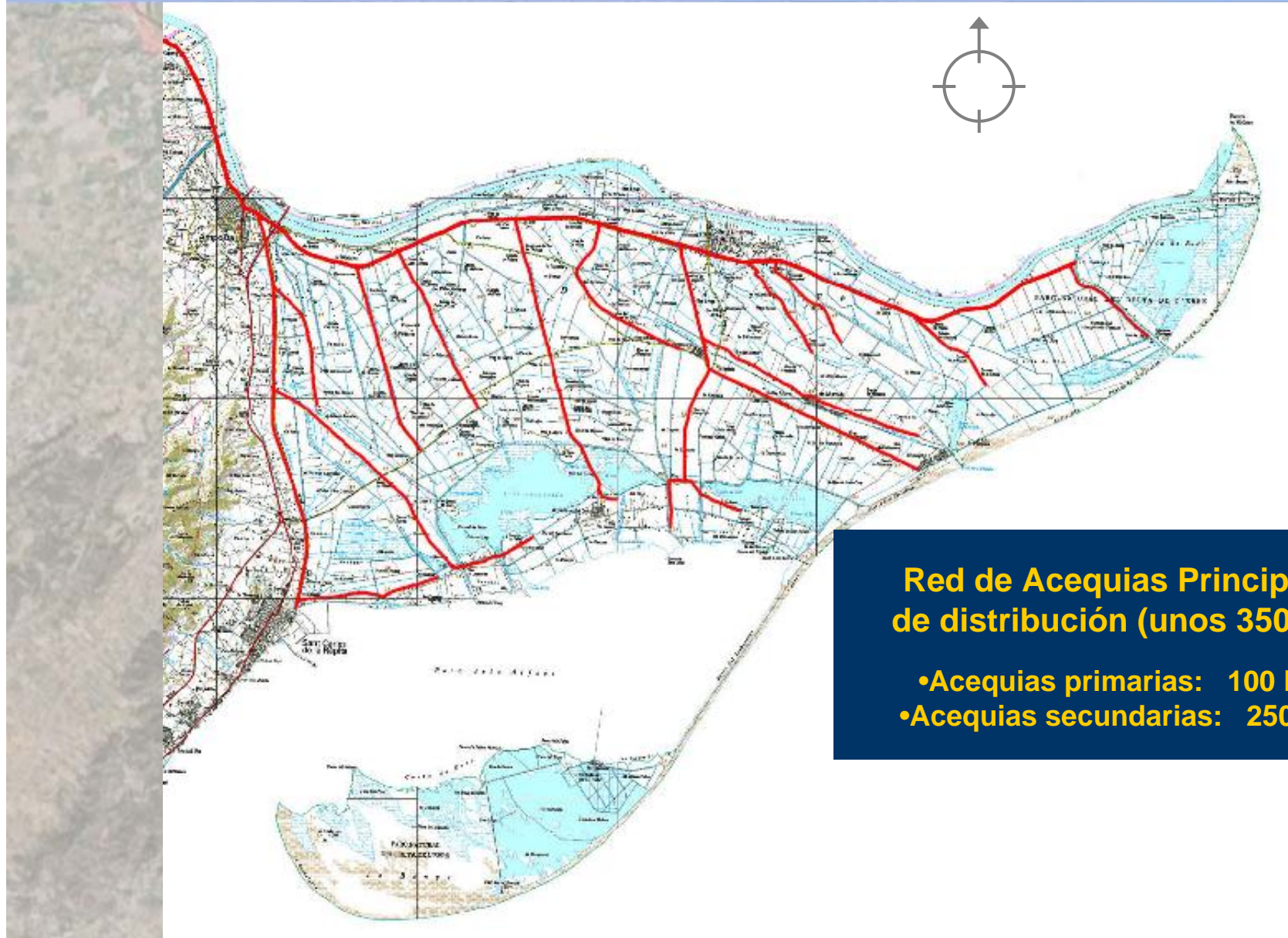


## PLAN DELTA





## COMUNIDAD GENERAL DE REGANTES DEL CANAL DE LA DERECHA DEL EBRO



### Red de Acequias Principales de distribución (unos 350 Km.)

- Acequias primarias: 100 Km.
- Acequias secundarias: 250 Km.



# COMUNIDAD GENERAL DE REGANTES DEL CANAL DE LA DERECHA DEL EBRO





# COMUNIDAD GENERAL DE REGANTES DEL CANAL DE LA DERECHA DEL EBRO

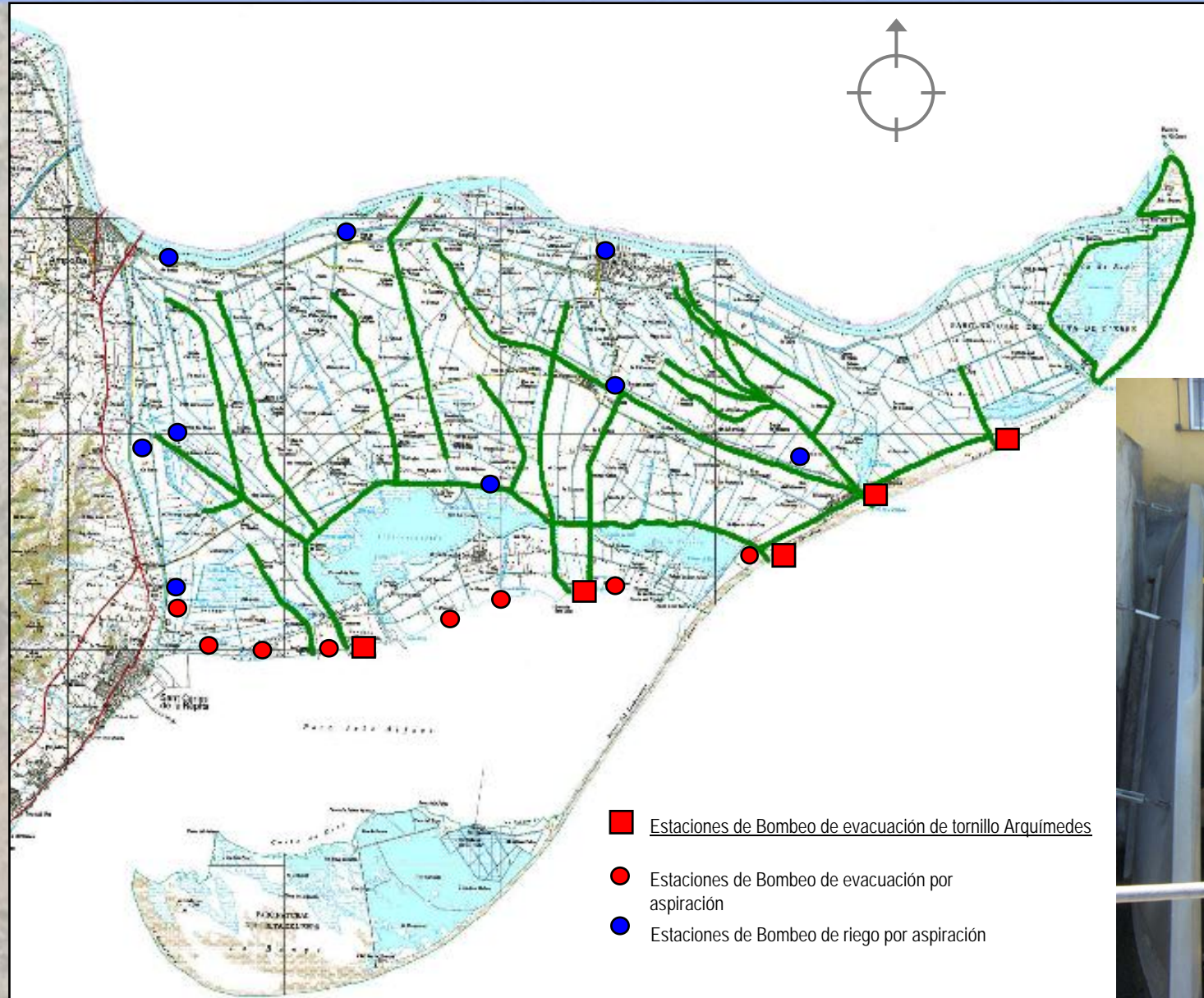


**Red de Acequias Principales  
de evacuación (unos 212 Km.)**

Canal  
de l'Ebre



# COMUNIDAD GENERAL DE REGANTES DEL CANAL DE LA DERECHA DEL EBRO



- Estaciones de Bombeo de evacuación de tornillo Arquimedes
- Estaciones de Bombeo de evacuación por aspiración
- Estaciones de Bombeo de riego por aspiración





# COMUNIDAD GENERAL DE REGANTES DEL CANAL DE LA DERECHA DEL EBRO



AENOR



Gestión  
Ambiental

GA-2005/0437



ISO 14001



**COMUNIDAD GENERAL DE REGANTES**  
**DEL CANAL DE LA DERECHA DEL EBRO**